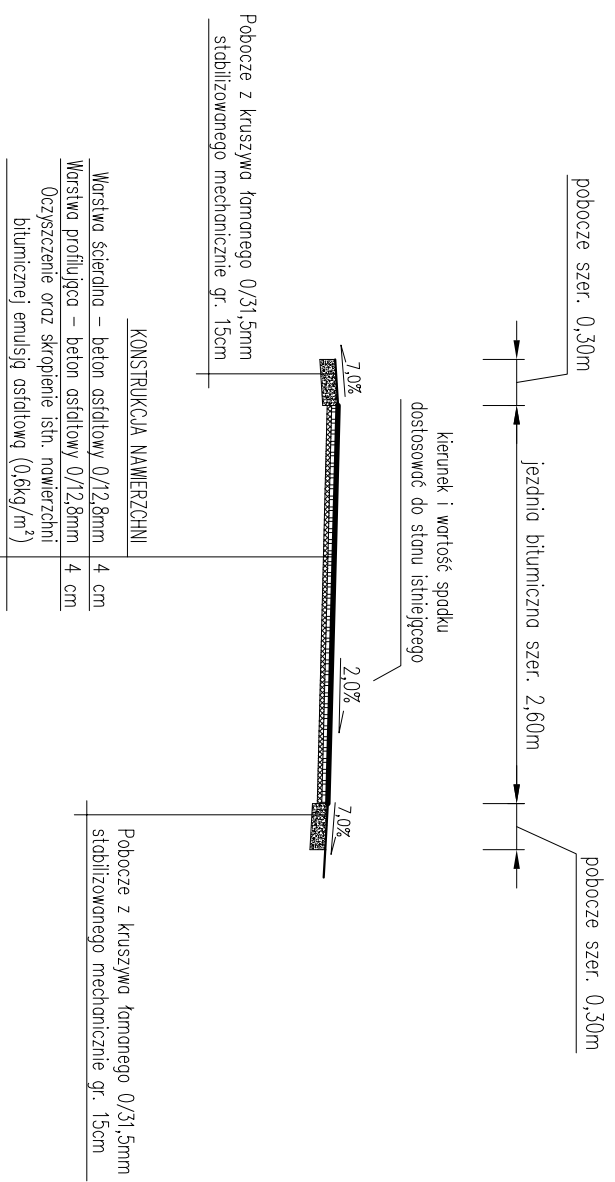
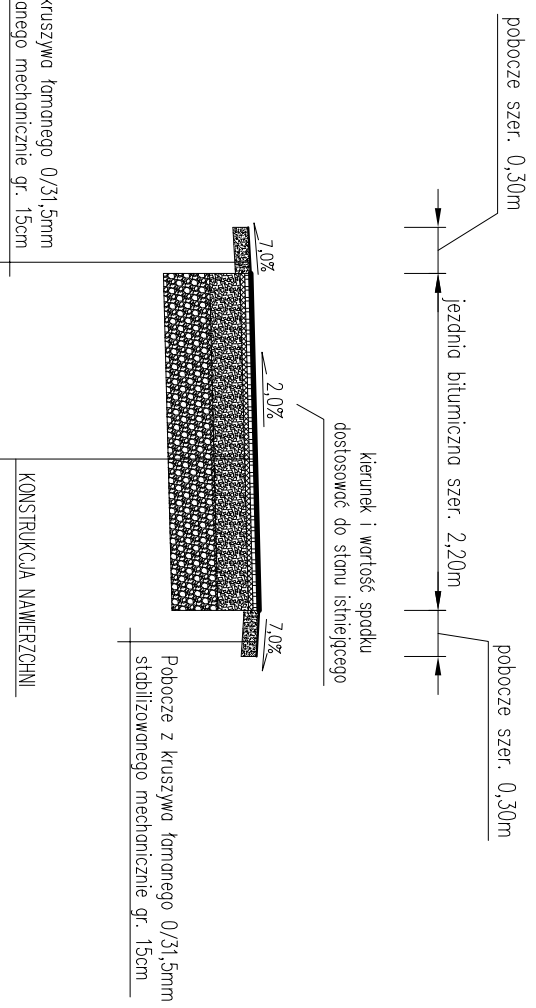


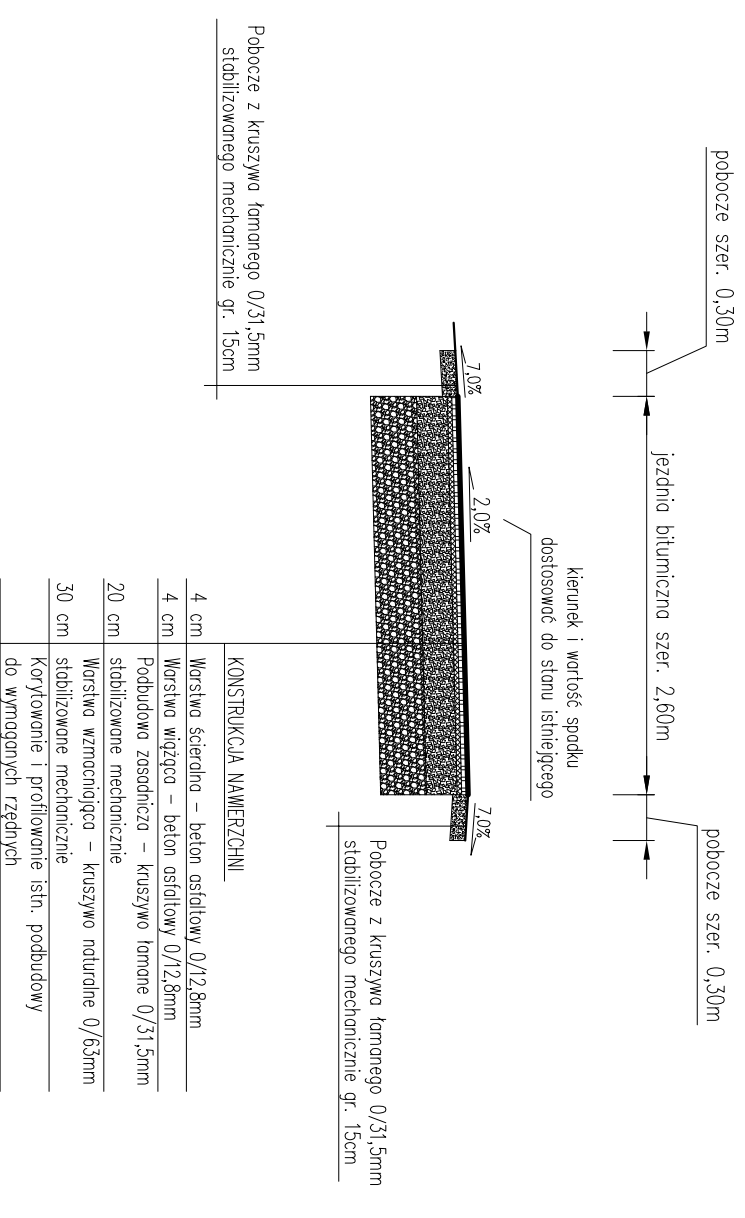
**Przekrój typowy na odcinku  
od km 0+000,00 do km 0+280,00**



**Przekrój typowy na odcinku  
od km 0+288,00 do km 0+307,00**



**Przekrój typowy na odcinku  
od km 0+280,00 do km 0+288,00**



TEMAT OPRACOWANIA:  
REMONT DROGI ZAOLZIE  
W KM 0+000 - 0+307 W M. KOSZARAWA

LOKALIZACJA:  
DZIAŁKI NR 9345/2, 9342/1 - OBRĘB EWID. KOSZARAWA

INWESTOR: GMINA KOSZARAWA  
KOSZARAWA 19  
34-332 KOSZARAWA

STADIUM: BRANŻA: DATA: SKALA:  
PROJ. BUD. DROGOWA VII 2015 r. 1:50

NAZWA RYSUNKU: RYS. NR  
PRZEKROJE POPRZECZNE TYPOWE 2

PROJEKTOWAŁ: PODPIS  
mgr inż. Tomasz Kotajny  
nr upr. SLK/1898/POOD/07 w specj. drogowej