

Dokument elektroniczny

S. Kugla
2024-09-18

Miejsce i data sporządzenia dokumentu

2024-09-17

Dane nadawcy

Dane adresata

URZĄD GMINY W KOSZARAWIE (34-332 KOSZARAWA,
WOJ. ŚLĄSKIE)

**URZĄD GMINY
W KOSZARAWIE**

Data: 2024 -09- 1 8

WNIOSEK

Wniosek do projektu Planu Ogólnego Gminy Koszarawa

..... podpis..... *Mlecz*

Imieniem Mocodawcy, w związku z wyznaczonym w ogłoszeniu z dnia 29 sierpnia 2024 roku terminem na zgłaszanie wniosków do projektu Planu Ogólnego dla Gminy Koszarawa, w ślad za złożonym pismem przez e-mail niniejszym przedkładam podpisany profilem zaufanym Wniosek wraz z załącznikami.

Załączniki:

1.

wniosek do Planu Ogólnego Gminy Koszarawa 20240917 (1).pdf

Dokument został podpisany, aby go zweryfikować należy użyć oprogramowania do weryfikacji podpisu. Data złożenia podpisu:

2024-09-17T19:12:16.424+02:00

Podpis elektroniczny



PODPIS ZAUFANY

ALEKSANDRA MAŁGORZATA
PUCZKO

17.09.2024 16:59:34 [GMT+2]

Dokument podpisany elektronicznie
podpisem zaufanym

Pismo dotyczące aktu planowania przestrzennego

1. ORGAN, DO KTÓREGO JEST SKŁADANE PISMO

Nazwa: WÓJT GMINY KOSZAWARA

2. RODZAJ PISMA¹⁾

☒ 2.1. wniosek do projektu aktu☐ 2.2. uwaga do konsultowanego projektu aktu²⁾☐ 2.3. wniosek o zmianę aktu³⁾☐ 2.4. wniosek o sporządzenie aktu³⁾

3. RODZAJ AKTU PLANOWANIA PRZESTRZENNEGO¹⁾

☒ 3.1. plan ogólny gminy☐ 3.2. miejscowy plan zagospodarowania przestrzennego, w tym zintegrowany plan inwestycyjny lub miejscowy plan rewitalizacji☐ 3.3. uchwała ustalająca zasady i warunki sytuowania obiektów małej architektury, tablic reklamowych i urządzeń reklamowych oraz ogrodzeń, ich gabaryty, standardy jakościowe oraz rodzaje materiałów budowlanych, z jakich mogą być wykonane☐ 3.4. audyt krajobrazowy☐ 3.5. plan zagospodarowania przestrzennego województwa

4. DANE SKŁADAJĄCEGO PISMO⁴⁾

5. ADRES DO KORESPONDENCJI SKŁADAJĄCEGO PISMO⁴⁾

(Nieobowiązkowo)

Kraj: Województwo:

Powiat: Gmina:

Ulica: Nr domu: Nr lokalu:

Miejscowość: Kod pocztowy:

6. DANE PEŁNOMOCNIKA⁴⁾

(Nieobowiązkowo)

☒ pełnomocnik ☐ pełnomocnik do doręczeńImię i nazwisko: **Aleksandra Puczek**Kraj: **Polska** Województwo: **małopolskie**Powiat: **Kraków** Gmina: **Kraków**Ulica: **Józefitów** Nr domu: **9** Nr lokalu: **4**Miejscowość: **KRAKÓW** Kod pocztowy: **30-039**E-mail (w przypadku gdy pełnomocnik posiada adres e-mail): **KANCELARIA@ADWOKAT-PUCZKO.COM.PL**Nr tel. (nieobowiązkowo): **690-025-655**Adres skrytki ePUAP lub adres do doręczeń elektronicznych⁵⁾:

7. TREŚĆ PISMA

7.1. Treść Imieniem Wnioskodawczyni i Wnioskodawcy, jako ich pełnomocnik wykazany stosownym

pełnomocnictwem, które załączam, wnoszę o wprowadzenie do planu ogólnego zapisu, że działki nr 8109/11, 8091/12, 8132/3, 8132/6, 8091/7 obr. Koszarawa, o łącznej powierzchni 0,9353 HA będą miały możliwość zabudowy pod zabudowę jednorodzinną letniskową, zgodnie z treścią opisów ujętego w punktach 7.2. i 7.3. oraz zaplanowanie w tym obszarze drogi dojazdowej do wymienionych wyżej nieruchomości. Dalsza część uzasadnienia w załączniku nr 1 pt. „Uzasadnienie”.

7.2. (Nieobowiązkowo) W przypadku wypełnienia, należy uzupełnić każdą z kolumn tabeli.

Szczegółowe informacje dotyczące treści pisma w odniesieniu do działek ewidencyjnych:

Lp.	7.2.1. Nazwa aktu planowania przestrzennego	7.2.2. Identyfikator działki lub działek ewidencyjnych	7.2.3. Czy teren objęty pismem obejmuje całość działki lub działek ewidencyjnych ⁶⁾	7.2.4. Treść ⁶⁾
1	PLAN OGÓLNY GMINY KOSZARAWA	241705_2.00 01.8091/8 241705_2.00 01.8109/12 241705_2.00 01.8132/3 241705_2.00 01.8132/5 241705_2.00 01.8091/7	X tak <input type="checkbox"/> nie	Wnioskuje o przeznaczenie działek wskazanych w rubryce 7.2.1. pod zabudowę jednorodzinną letniskową, a także zaplanowanie drogi dojazdowej do nich.

7.3. (Nieobowiązkowo) W przypadku wypełnienia, należy uzupełnić każdą z kolumn tabeli.

Szczegółowe informacje dotyczące działek ewidencyjnych oraz niektórych parametrów – w przypadku zaznaczenia w pkt 2: wniosku do projektu aktu (pkt 2.1), uwagi do konsultowanego projektu aktu (pkt 2.2) lub wniosku o zmianę aktu (pkt 2.3) oraz w pkt 3: planu ogólnego gminy (pkt 3.1) lub miejscowego planu zagospodarowania przestrzennego, w tym zintegrowanego planu inwestycyjnego lub miejscowego planu rewitalizacji (pkt 3.2):

Lp.	7.3.1. Nazwa planu ogólnego gminy lub miejscowego planu zagospodarowania przestrzennego	7.3.2. Identyfikator działki lub działek ewidencyjnych	7.3.3. Czy teren objęty pismem obejmuje całość działki lub działek ewidencyjnych ⁷⁾	7.3.4. Nazwa lub nazwy klasy przeznaczenia terenu (albo symbol lub symbole klasy przeznaczenia terenu) ⁷⁾	7.3.5. Maksymalny udział powierzchni zabudowy [%]	7.3.6. Maksymalna wysokość zabudowy [m]	7.3.7. Minimalny udział powierzchni biologicznie czynnej [%]
1	PLAN OGÓLNY GMINY KOSZARAWA	241705_2.00 01.8091/8 241705_2.00 01.8109/12 241705_2.00 01.8132/3 241705_2.00 01.8132/5 241705_2.00 01.8091/7	X tak <input type="checkbox"/> nie	ZABUDOWA JEDNORODZINNA LETNISKOWA	40,0	7,0 m	60,0

8. OŚWIADCZENIE W SPRAWIE KORESPONDENCJI ELEKTRONICZNEJ

☒ Wyrażam zgodę ☐ Nie wyrażam zgody

na doręczanie korespondencji w niniejszej sprawie za pomocą środków komunikacji elektronicznej w rozumieniu art. 2 pkt 5 ustawy z dnia 18 lipca 2002 r. o świadczeniu usług drogą elektroniczną (Dz. U. z 2020 r. poz. 344).

9. ZAŁĄCZNIKI

- X Pełnomocnictwo do reprezentowania składającego pismo lub pełnomocnictwo do doręczeń (zgodnie z ustawą z dnia 16 listopada 2006 r. o opłacie skarbowej (Dz. U. z 2023 r. poz. 2111)) – jeżeli składający pismo działa przez pełnomocnika.

- ☒ X Potwierdzenie uiszczenia opłaty skarbowej od pełnomocnictwa – jeżeli obowiązek uiszczenia takiej opłaty wynika z ustawy z dnia 16 listopada 2006 r. o opłacie skarbowej.
- ☐ (Nieobowiązkowo). Określenie granic terenu w formie graficznej w przypadku wskazania terenu objętego pismem jako części działki ewidencyjnej lub działek ewidencyjnych.
- ☒ X (Nieobowiązkowo). Inne załączniki – w przypadku zaznaczenia pola należy podać nazwy załączników.⁸⁾ Załącznik nr 1 „Uzasadnienie”, załącznik nr 2- wydruk księgi wieczystej, załącznik nr 3- dokumentacja fotograficzna

10. PODPIS SKŁADAJĄCEGO PISMO (PEŁNOMOCNIKA) I DATA PODPISU

Podpis powinien być czytelny. Podpis i datę podpisu umieszcza się w przypadku składania pisma w postaci papierowej.

Podpis: Aleksandra Pukler

Data: 17.09.2024

¹⁾ Można zaznaczyć więcej niż jedno pole. W ramach jednego pisma można wybrać tylko te akty, w przypadku których pismo będzie wysyłane do tego samego organu wskazanego w pkt 1. W przypadku gdy treść wniosku lub uwagi związana jest z dokumentem powiązany z aktem planowania przestrzennego (np. sporządzanej w toku procedowania aktu, w ramach strategicznej oceny oddziaływania na środowisko, prognozy oddziaływania na środowisko), należy w pkt 3 wybrać rodzaj aktu planowania przestrzennego, którego ten dokument dotyczy, po czym wprowadzić treść wniosku lub uwagi w pkt 7.1 lub 7.2.

²⁾ Nie dotyczy planu zagospodarowania przestrzennego województwa.

³⁾ Nie dotyczy planu zagospodarowania przestrzennego województwa i audytu krajobrazowego.

⁴⁾ W pkt 4 należy podać adres zamieszkania albo siedziby składającego pismo. W przypadku wypełnienia pkt 5 podaje się adres do korespondencji składającego pismo, jeżeli jest inny niż adres podany w pkt 4. W przypadku wypełnienia pkt 6 podaje się adres zamieszkania albo siedziby pełnomocnika. W przypadku większej liczby składających pismo lub pełnomocników dane kolejnych składających pismo lub pełnomocników dodaje się w formularzu albo zamieszcza na osobnych stronach i dołącza do formularza.

⁵⁾ Adres skrytki ePUAP lub adres do doręczeń elektronicznych wskazuje się w przypadku wyrażenia zgody na doręczanie korespondencji za pomocą środków komunikacji elektronicznej, z zastrzeżeniem przypadków, w których organ, zgodnie z przepisami ustawy z dnia 18 listopada 2020 r. o doręczeniach elektronicznych (Dz. U. z 2023 r. poz. 285, z późn. zm.), ma obowiązek doręczenia korespondencji na adres do doręczeń elektronicznych.

⁶⁾ W przypadku zaznaczenia pola „nie” (wskazania terenu objętego pismem jako części działki ewidencyjnej lub działek ewidencyjnych) można dodać załącznik z określeniem granic terenu w formie graficznej.

⁷⁾ Podaje się nazwę lub symbol klasy przeznaczenia terenu zgodnie ze standardami określonymi w przepisach wykonawczych wydanych na podstawie art. 16 ust. 2 ustawy z dnia 27 marca 2003 r. o planowaniu i zagospodarowaniu przestrzennym (Dz. U. z 2023 r. poz. 977, z późn. zm.).

⁸⁾ W przypadku dołączenia do pisma załączników zawierających dane osobowe, inne niż wymienione w pkt 4, 5 i 6, załączniki te należy zanonimizować, tj. ukryć dane osobowe.

Klauzula Informacyjna dla interesantów Urzędu Gminy w Koszarawie

Zgodnie z art. 13 ust. 1 i 2 Rozporządzenie Parlamentu Europejskiego i Rady (UE) 2016/679 z dnia 27 kwietnia 2016 r. w sprawie ochrony osób fizycznych w związku z przetwarzaniem danych osobowych i w sprawie swobodnego przepływu takich danych oraz uchylenia dyrektywy 95/46/WE (ogólne rozporządzenie o ochronie danych) zwanego dalej w skrócie „RODO”, informujemy, że:

- 1) Administratorem Pani/Pana danych osobowych jest Gmina Koszarawa (Koszarawa 17, 34- 332 Koszarawa), w imieniu której zadania realizuje Wójt Gminy Koszarawa; <https://gminakoszarawa.pl>, e-mail: ugkoszarawa@gminakoszarawa.pl, Administrator wyznaczył Inspektora ochrony danych osobowych, z którym można się skontaktować pod adresem siedziby Administratora lub pod adresem e-poczty: iod@gminakoszarawa.pl
- 2) Pani/Pana dane osobowe przetwarzane będą na podstawie
 - a) art. 6 ust. 1 lit. c RODO w celu realizowania prawnego obowiązku ciążącego na Administratorze, bądź
 - b) art. 6 ust. 1 lit. e RODO w celu wykonania zadania realizowanego w interesie publicznym lub w ramach sprawowania władzy publicznej powierzonej Administratorowi.
 - c) art. 6 ust. 1. lit. a RODO — jeżeli taka zgoda została wyrażona,
 - d) art. 6 ust. 1 lit. b RODO – jeżeli jest Pani/Pan stroną zawartej w Administratorem umowy a przetwarzanie danych jest niezbędne do realizacji i monitorowania przebiegu tej umowy.
- 2) Odbiorcą Pani/Pana danych osobowych będą podmioty upoważnione na podstawie przepisów prawa oraz podmioty przetwarzające dane osobowe na podstawie stosownych umów podpisanych z Administratorem i na jego polecenie.
- 3) Pani/Pana dane osobowe będą przechowywane jedynie przez okres niezbędny do realizacji wskazanego powyżej celu przetwarzania, w tym również obowiązku archiwizacyjnego wynikającego z przepisów prawa.
- 4) W granicach przewidzianych prawem posiada Pani/Pan prawo dostępu do treści swoich danych, ich sprostowania, usunięcia, ograniczenia przetwarzania oraz przenoszenia.
- 5) Jeżeli przetwarzanie odbywa się na podstawie zgody, o której art. 6 ust. 1 lit. a) lub art. 9 ust. 2 lit. a) RODO — Przysługuje Pani/Panu prawo do cofnięcia zgody w dowolnym momencie bez wpływu na zgodność z prawem przetwarzania, którego dokonano na podstawie zgody przed jej cofnięciem;
- 6) W przypadku uznania, iż przetwarzanie Pani/Pana danych osobowych narusza przepisy RODO, posiada Pani/Pan prawo wniesienia skargi do Prezesa Urzędu Ochrony Danych Osobowych
- 7) Podanie przez Panią/Pana danych osobowych jest dobrowolne, ale odmowa ich podania powoduje brak możliwości prowadzenia sprawy w Urzędzie Gminy w Koszarawie i wynika z przepisów prawa lub z wyrażenie przez Panią/Pana zgody;
- 8) Podane przez Panią/Pana dane osobowe nie będą wykorzystywane do zautomatyzowanego podejmowania decyzji, w tym profilowania, o którym mowa w art. 22 RODO.

Kancelaria Adwokacka
§
Adwokat Aleksandra Puczeko

Kraków, dnia 11 września 2024 roku

PEŁNOMOCNICTWO

My niżej podpisani [] działający jako
właściciele działek: 109/11 (osiem tysięcy sto dziewięć łamane przez jedenaście), 8091/12 (osiem tysięcy dziewięćdziesiąt jeden łamane przez dwanaście), 8132/3 (osiem tysięcy sto trzydzieści dwa łamane przez trzy), 8132/6 (osiem tysięcy sto trzydzieści dwa łamane przez sześć), 8091/7 (osiem tysięcy dziewięćdziesiąt jeden łamane przez siedem) położonych w gm. Koszarawa, dla których Sąd Rejonowy w Żywcu, V Wydział Ksiąg Wieczystych, prowadzi w księgę wieczystą nr [] udzielamy wspólnie, jak i każde z osobna pełnomocnictwa rozłącznego:


ADWOKAT
ALEKSANDRZE PUCZKO
(nr wpisu: KRA/Adw/3115)

do reprezentowania nas w postępowaniu w sprawie uchwalania ogólnego planu zagospodarowania przestrzennego dla gminy Koszarawa w związku z opublikowanym w dniu 29 sierpnia 2024 roku komunikatem o przystąpienia do sporządzenia planu ogólnego gminy Koszarawa oraz przystąpienia do przeprowadzenia strategicznej oceny oddziaływania na środowisko i otwarciu terminu zgłaszania wniosków.

Pełnomocnictwo zawiera upoważnienie do podejmowania wszelkich czynności faktycznych i prawnych mających na celu ochronę interesów Mocodawcy przed właściwymi dla sprawy osobami fizycznymi i prawnymi, a także przed właściwymi organami administracji publicznej. W tym w szczególności: składania pism, kontaktowania się z organami oraz zapoznawania się z dokumentami.

Pełnomocnictwo upoważnia do udzielania dalszych pełnomocnictw substytucyjnych.

Pełnomocnictwo należy rozumieć rozszerzająco celem umożliwienia Pełnomocnikowi wykonywania swojej funkcji.




PODWIERDZAM
ZŁAGODNOŚĆ Z OBYCZAJEM
Adwokat dr Aleksandra Puczeko
17.09.2024
Kraków, dnia...

SZCZEGÓŁY TRANSAKCJI

DANE ODBIORCY

Urząd Gminy Koszarawa



Dokument jest wydrukiem komputerowym i nie wymaga dodatkowych podpisów oraz stempla bankowego.
Potwierdzenie zostało wygenerowane w aplikacji Santander mobile.

Infolinia (nr telefonu 1 9999, opłata za połączenie zgodna z taryfą danego operatora).

Santander Bank Polska S.A. z siedzibą w Warszawie, przy al. Jana Pawła II 17, 00-854 Warszawa, zarejestrowany w Sądzie Rejonowym dla m. st. Warszawy w Warszawie, XIII Wydział Gospodarczy Krajowego Rejestru Sądowego po numerem KRS 0000008723, utworzony na podstawie rozporządzenia Rady Ministrów z dnia 11 kwietnia 1988 r. w sprawie utworzenia Banku Zachodniego we Wrocławiu (Dz. U. z dnia 1 lipca 1988 r.), NIP 896-000-56-73, o kapitale zakładowym i wpłaconym 1 021 893 140 zł


Kraków, dnia 12 września 2024 roku

UZASADNIENIE

- (1) Przedmiotem wniosku do Planu Ogólnego Gminy Koszarawa, są nieruchomości należące do Wnioskodawcy nr 8109/11, 8091/12, 8132/3, 8132/6, 8091/7 obr. Koszarawa, o łącznej powierzchni 0,9353 ha („**Nieruchomości**”), dla których Sąd Rejonowy w Żywcu, V Wydział Ksiąg Wieczystych, prowadzi w księgę wieczystą nr . Imieniem Wnioskodawców, jako ich pełnomocnik wnoszę o wprowadzenie do projektu Planu Ogólnego Gminy Koszarawa („**Plan Ogólny**”) zapisu, zgodnie z którym, przedmiotowe Nieruchomości zostaną objęte obszarem zezwalającym na zabudowę jednorodzinną-letniskową o parametrach wskazanych w treści wniosku.
- (2) Nieruchomości są położone w gminie Koszarawa, nieopodal szczytu Pilsko znajdujący się w Rezerwacie Pilsko i Żywieckim Parku Narodowym i przebiega przez nią szlak turystyczny. Nie jest obecnie zabudowana i otoczona jest nieruchomościami, które zostały, jak i nie przeznaczone pod zabudowę.
- (3) Zgodnie z treścią Księgi Wieczystej, przedmiotowe grunty są gruntami rolnymi. W chwili obecnej sposób ich zagospodarowania regulowany jest uchwałą Rady Gminy Koszarawa z dnia 28 czerwca 2013 roku nr XIII/195/13 Miejscowy plan zagospodarowania przestrzennego gminy Koszarawa. Zgodnie z jego zapisami wszystkie objęte wnioskiem działki znajdują się na obszarze 57R tj. terenów rolnych. Opisujący to przeznaczenie §9 ust. 12 w/w uchwały stwierdza, że:
 - „Wyznacza się tereny rolnicze, oznaczone na rysunku planu symbolami identyfikacyjnymi 1R-187R, dla których:
 - 1) ustala się przeznaczenie: tereny rolnicze;
 - 2) ustala się zakaz zabudowy;
 - 3) dopuszcza się realizację:
 - a) zalesień – na terenach wskazanych na rysunku planu;
 - b) sieci i urządzeń infrastruktury technicznej;
 - c) obiektów melioracji wodnych, przeciwpowodziowych i przeciwpożarowych oraz zaopatrzenia rolnictwa w wodę.”
- (4) Obszary te na chwilę obecną wyłączone są wobec tego z możliwości ich zabudowy, co znacząco ogranicza ich potencjał i możliwości Wnioskodawców. Zważywszy, że w toku uchwalania w/w uchwały nr XIII/195/13 doszło do przekwalifikowania znajdującej się na obszarze 57R działki nr 7902/10 na budowlaną, jak również inne działki znajdujące się na pozostałych obszarach rolnych uzyskały ten status (m. in. działki nr: 8988/1, 9102/77, 8991/4) wydaje się, że umożliwienie również Wnioskodawcy i Wnioskodawcy posiadania

nieruchomości o takim statusie jest możliwe. W szczególności, że zgodnie z treścią wniosku wskazane parametry odpowiadają zabudowę zagrodowej, która nie ingeruje w charakter miejsca położenia nieruchomości i jest spójna z dotychczasowym sposobem zagospodarowania działek sąsiednich.

- (5) Jak wynika ze zdjęć satelitarnych w sąsiedztwie Nieruchomości Wnioskodawców znajdują się działki przeznaczone pod zabudowę, jak również zabudowane, co świadczy, iż jej wniosek jest spójny z panującym na tym obszarze ładem przestrzennym. Na działce nr 8091/6 znajduje się budynek mieszkalny. Tak samo działka nr 8132/12 jest zabudowana budynkiem, którego dokumentacja fotograficzna stanowi załącznik do niniejszego wniosku. Podobnie też, budynek znajduje się na działce nr 8129/1.



Rys. 1 – działka nr 8091/6



Rys. 2 – działka nr 8129/1



Rys. 3 Budynek na działce nr 8132/12

- (6) Wszystkie te budynki znajdują się na obszarze oznaczonym w miejscowym planie zagospodarowania przestrzennego symbolem „R” i w bezpośrednim sąsiedztwie do szlaków turystycznych oraz specjalnych obszarów chronionych. Nadal nie uznaje się, że zakłócają one panujący na tym obszarze ład przestrzenny, jak również ingerują w wartość

przyrodniczą, jak również zakłócają ruch turystyczny. Mając na uwadze powyższe, wydaje się zasadne.

- (7) Umożliwienie, wobec tego zabudowy Nieruchomości zrównywać będzie prawa Wnioskodawczyni i Wnioskodawcy z innymi właścicielami nieruchomości w tym obszarze, którzy na skutek decyzji właściwych organów administracji publicznej mieli możliwość inwestycyjnego wykorzystywania swoich nieruchomości. Co więcej też, zapewni pełne korzystanie przez nią z prawa własności, jakie jej do Nieruchomości przysługuje. Za orzecznictwem należy powtórzyć, że:

- *„Granice prawa własności wynikają zarówno z norm prawa cywilnego (stanowiącego część prawa prywatnego), jak i z prawa administracyjnego (stanowiącego część prawa publicznego). W odniesieniu do prawa zabudowy - składowej prawa własności nieruchomości - można wręcz stwierdzić, że kształtowane jest ono przede wszystkim przez prawo publiczne. Normy administracyjnoprawne, wyznaczające granice prawa własności nieruchomości gruntowej, zawarte są głównie w przepisach z zakresu szeroko pojętego prawa budowlanego (wraz z przepisami techniczno-budowlanymi) oraz przepisach o planowaniu i zagospodarowaniu przestrzennym, a także w aktach prawnych dotyczących ochrony: przyrody, środowiska, gruntów rolnych i leśnych i zabytków, jak również w prawie wodnym, geologicznym i górnictwie. Znaczna część tych przepisów odnosi się wyłącznie lub głównie do sposobu korzystania z prawa własności nieruchomości, ponieważ każde ograniczenie prawa zabudowy jest pośrednio ograniczeniem prawa własności nieruchomości.”¹*

- (8) Podkreślić jednak należy, że w trakcie procedur planistycznych organy gminy muszą działać zgodnie z innymi zasadami prawnymi, jak w szczególności z zasadą proporcjonalności i właśnie równości wobec prawa.
- (9) Ograniczenia ujęte w aktach planistycznych powinny pozostawać w zgodzie z wynikającą z art. 31 ust. 3 Konstytucji zasadą proporcjonalności, która zakazuje nadmiernej w stosunku do chronionej wartości ingerencji w sferę praw i wolności jednostki. Wskazany przepis Konstytucji wymienia też wartości, których ochrona przemawia za dopuszczalnością ingerencji w sferę praw (w tym w prawa właściciela). Przysługujące gminie władztwo planistyczne doznaje zatem ograniczeń. W konsekwencji, organy gminy zobowiązane są w toku procedury planistycznej rozważyć wszystkie wchodzące w grę interesy, a sytuacje konfliktowe rozstrzygać zgodnie z obowiązującym prawem, w szczególności mając na względzie konieczność zachowania proporcjonalności ingerencji w prawo własności.² Oznacza to, że organy:

¹ Wyrok WSA w Gliwicach z 30.11.2020 r., II SA/GI 954/20, LEX nr 3106454.

² Wyrok NSA z 13.12.2019 r., II OSK 183/18, LEX nr 2782442.

- „ (...)czyniąc użytek z przyznaných kompetencji nie powinny ustanawiać nadmiernych ograniczeń w korzystaniu przez jednostkę z podstawowych praw i wolności.”³

(10) Zasada proporcjonalności obejmuje więc wymóg doboru środków skutecznych, czyli rzeczywiście służących realizacji zamierzonych celów. Organy władzy publicznej powinny wybierać metody niezbędne, rozumiane jako nastawione na ochronę określonych wartości w stopniu, który nie mógłby zostać osiągnięty przy zastosowaniu innych narzędzi. Spośród dostępnych środków należy zawsze wybierać najmniej uciążliwe dla jednostki. Ograniczenie danego prawa musi ponadto pozostawać w odpowiedniej proporcji do celów, których ochrona uzasadnia ustanowienie tego ograniczenia.⁴

(13) Jednocześnie też, akty planistyczne powinny być uchwalane w poszanowaniu zasady równości wobec prawa. Zgodnie ze stanowiskiem NSA:

- „przekroczenie przysługującego gminie władztwa planistycznego poprzez niezgodne z zasadą równości i zasadą proporcjonalności ograniczenie prawa własności nieruchomości stanowi naruszenie zasad sporządzania planu w rozumieniu art. 28 ust. 1 u.p.z.p.”.⁵

(14) Zaproponowany sposób zagospodarowania jest również spójny z kierunkami rozwoju gminy Koszarawa opisanymi w studium uwarunkowań zagospodarowania przestrzennego. Wskazane tam zostało, że zmiany w strukturze przestrzennej gminy są konieczne i wpływa na nie szereg czynników ekonomicznych i przyrodniczych, jak m. in. dotychczasowy ruch budowlany, potrzeby zabezpieczenia terenów budowlanych wynikające z liczby wniosków złożonych przez inwestorów. Jednocześnie też dążenie do zrównoważonego rozwoju gminy – wzrost terenów zainwestowanych z zachowaniem walorów środowiska naturalnego. Zaproponowane we wniosku sposoby zagospodarowania nieruchomości, są spójne z powyższymi postulatami. Jednocześnie też obok zgodności z miejscowym planem zagospodarowania przestrzennego, zaproponowany sposób zabudowy we wniosku jest również spójny z zabudową opisaną w studium, jako letniskowa. Zgodnie z zapisami Studium:

- „Wskaźniki i parametry dla zabudowy mieszkaniowo – letniskowej (rekreacji indywidualnej) oznaczonej symbolem MNL: – w wypadku lokalizacji budynków jednorodzinnych – zgodnie z pkt 1), – dla zabudowy letniskowej: – powierzchnia zabudowy w stosunku do powierzchni działki budowlanej – maksimum 20%, – powierzchnia biologicznie czynna – minimum 60% działki budowlanej, – minimalna powierzchnia nowo wydzielanej działki budowlanej – 5arów – powierzchnia

³ Wyrok WSA w Warszawie z 23 maja 2011 r., III SA/Wa 2482/10), CBOSA.

⁴ Wyrok NSA z 27 stycznia 2015 r., II OSK 1540/13, CBOSA.

⁵ Wyrok NSA z 3.07.2014 r., II OSK 240/13, LEX nr 1519315.

użytkowa budynków rekreacji indywidualnej – do 70m². Warunki kształtowania formy architektonicznej nowej zabudowy rekreacji indywidualnej: – nawiązanie do lokalnych tradycji budownictwa regionalnego, zastosowanie tradycyjnych materiałów wykończeniowych, – stosowanie tradycyjnych form dachów – kalenicowych, dwu lub wielospadowych, – liczba kondygnacji nadziemnych – do dwóch, przy czym kondygnacja druga wyłącznie w formie poddasza użytkowego w dachu stromym, – wysokość budynków – do 7,0m."

- (15) Wnioskodawczyni, jak i Wnioskodawca, w pełni popiera wolę Gminy do zachowania naturalnego charakteru tego obszaru, jak również nawiązania do tradycyjnych form architektonicznych panujących na obszarze i kontynuowanych przez zabudowę na terenie sąsiadującym z jej nieruchomościami. Z tego względu złożony zostaje niniejszy wniosek, w celu umożliwienia zrównania praw właścicieli nieruchomości na tym obszarze, jak również umożliwienia Wnioskodawcom wykorzystania chociaż części należących do niej działek pod inwestycję. Wraz z tym idzie również wniosek zapewnienia na poziomie planu ogólnego również odpowiedniej i dostosowanej do miejsca sieci komunikacyjnej przez wyznaczenie dróg, w tym też wewnętrznych, celem umożliwienia komunikacji między tymi nieruchomościami i drogami publicznymi.
- (16) Mając na uwadze wstępny etap prac nad Planem Ogólnymi Gminy Koszarawa, zwracam imieniem Wnioskodawców uwagę, że uwzględnienie jej wniosków już na tym etapie umożliwi spójne potraktowanie tego obszaru i zgodne z ładem przestrzennym ustalenie przeznaczenia tej przestrzeni.

ADWOKAT
Aleksandra Puczeko
dr Aleksandra Puczeko

TREŚĆ KSIĘGI WIECZYTEJ NR [] STAN Z DNIA 2024-09-17 15:35

przewadzonej przez SĄD REJONOWY W ŻYWCU, V WYDZIAŁ KSIĄG WIECZYSTYCH - BB1Z

NIERUCHOMOŚĆ GRUNTOWA

Dział I-O	Dział I-Sp	Dział II	Dział III	Dział IV
-----------	------------	----------	-----------	----------

DZIAŁ I-O - OZNACZENIE NIERUCHOMOŚCI

Numer bieżący nieruchomości	1	Nr podstawy wpisu	1
-----------------------------	---	-------------------	---

Działki ewidencyjne

Lp. 1.	---				Nr podstawy wpisu	
Numer działki					1, 4, 5	
Położenie (numer porządkowy / województwo, powiat, gmina, miejscowość)				Lp. 1.	1	ŚLĄSKIE, ŻYWIECKI, KOSZARAWA, KOSZARAWA
Sposób korzystania				GOSPODARSTWO ROLNE		
Lp. 2.	---				Nr podstawy wpisu	
Numer działki					1, 4, 5	
Położenie (numer porządkowy / województwo, powiat, gmina, miejscowość)				Lp. 1.	1	ŚLĄSKIE, ŻYWIECKI, KOSZARAWA, KOSZARAWA
Sposób korzystania				GOSPODARSTWO ROLNE		
Lp. 3.	---				Nr podstawy wpisu	
Numer działki					1, 4, 5	
Położenie (numer porządkowy / województwo, powiat, gmina, miejscowość)				Lp. 1.	1	ŚLĄSKIE, ŻYWIECKI, KOSZARAWA, KOSZARAWA
Sposób korzystania				GOSPODARSTWO ROLNE		
Lp. 4.	---				Nr podstawy wpisu	
Numer działki					1, 4, 5	

Położenie (numer porządkowy / województwo, powiat, gmina, miejscowość)		Lp. 1.	1	ŚLĄSKIE, ŻYWIECKI, KOSZARAWA, KOSZARAWA	
Sposób korzystania		GOSPODARSTWO ROLNE			
Lp. 5.		---			Nr podstawy wpisu
Numer działki		8091/7			1, 4, 5
Położenie (numer porządkowy / województwo, powiat, gmina, miejscowość)		Lp. 1.	1	ŚLĄSKIE, ŻYWIECKI, KOSZARAWA, KOSZARAWA	
Sposób korzystania		GOSPODARSTWO ROLNE			
Obszar całej nieruchomości					Nr podstawy wpisu
0,9353 HA					14, 15

		Nr podstawy wpisu

numer księgi)

numer księgi)

Powrót

TREŚĆ KSIĘGI WIECZYTEJ NR STAN Z DNIA 2024-09-17 15:36

prowadzonej przez SĄD REJONOWY W ŻYWCU, V WYDZIAŁ KSIĄG WIECZYSTYCH - BB1Z

NIERUCHOMOŚĆ GRUNTOWA

<u>Dział I-O</u>	<u>Dział I-Sp</u>	<u>Dział II</u>	<u>Dział III</u>	<u>Dział IV</u>
------------------	-------------------	-----------------	------------------	-----------------

DZIAŁ I-SP - SPIS PRAW ZWIĄZANYCH Z WŁASNOŚCIĄ

BRAK WPISÓW

Powrót

TREŚĆ KSIĘGI WIECZYTEJ NR

STAN Z DNIA 2024-09-17 15:36

prowadzonej przez SĄD REJONOWY W ŻYWCU, V WYDZIAŁ KSIĄG WIECZYSTYCH - BB1Z

NIERUCHOMOŚĆ GRUNTOWA

Dział I-O	Dział I-Sp	Dział II	Dział III	Dział IV
-----------	------------	----------	-----------	----------

DZIAŁ II - WŁASNOŚĆ

Właściciele

Lp. 1.	---	Nr podstawy wpisu
Lista wskazań udziałów w prawie (numer udziału w prawie/ wielkość udziału/rodzaj wspólności)		
Osoba fizyczna (Imię pierwsze imię drugie nazwisko, imię matki, PESEL)		
Lp. 2.		
Lista wskazań udziałów w prawie (numer udziału w prawie/ wielkość udziału/rodzaj wspólności)		
Osoba fizyczna (Imię pierwsze imię drugie nazwisko, imię matki, PESEL)		

DOKUMENTY BĘDĄCE PODSTAWĄ WPISU / DANE O WNIOSKU

Nr podstawy wpisu	
16	
17	

TREŚĆ KSIĘGI WIECZYTEJ NR STAN Z DNIA 2024-09-17 15:36

prowadzonej przez SĄD REJONOWY W ŻYWCU, V WYDZIAŁ KSIĄG WIECZYSTYCH - BB1Z

NIERUCHOMOŚĆ GRUNTOWA

Dział I-O	Dział I-Sp	Dział II	Dział III	Dział IV
DZIAŁ III - PRAWA, ROSZCZENIA I OGRANICZENIA				
BRAK WPISÓW				

Powrót

TREŚĆ KSIĘGI WIECZYTEJ NR [] STAN Z DNIA 2024-09-17 15:36

prowadzonej przez SĄD REJONOWY W ŻYWCU, V WYDZIAŁ KSIĄG WIECZYSTYCH - BB1Z

NIERUCHOMOŚĆ GRUNTOWA

Dział I-O	Dział I-Sp	Dział II	Dział III	Dział IV
DZIAŁ IV - HIPOTEKA				
BRAK WPISÓW				

Powrót

