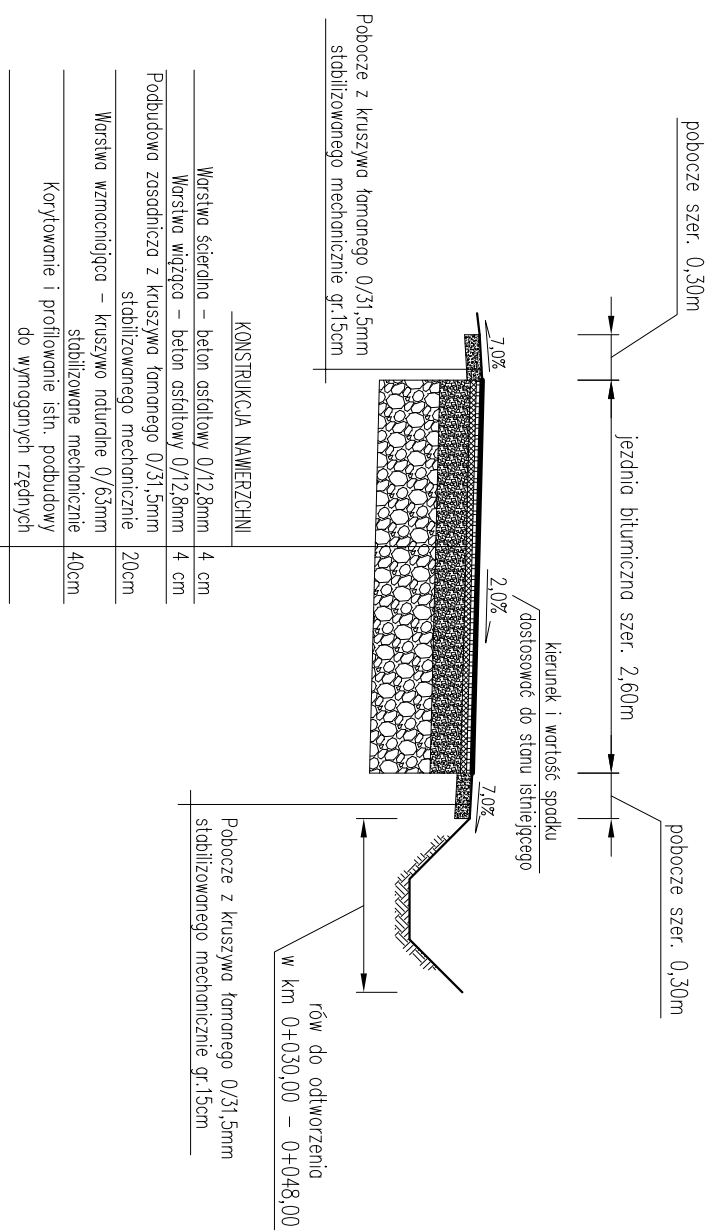
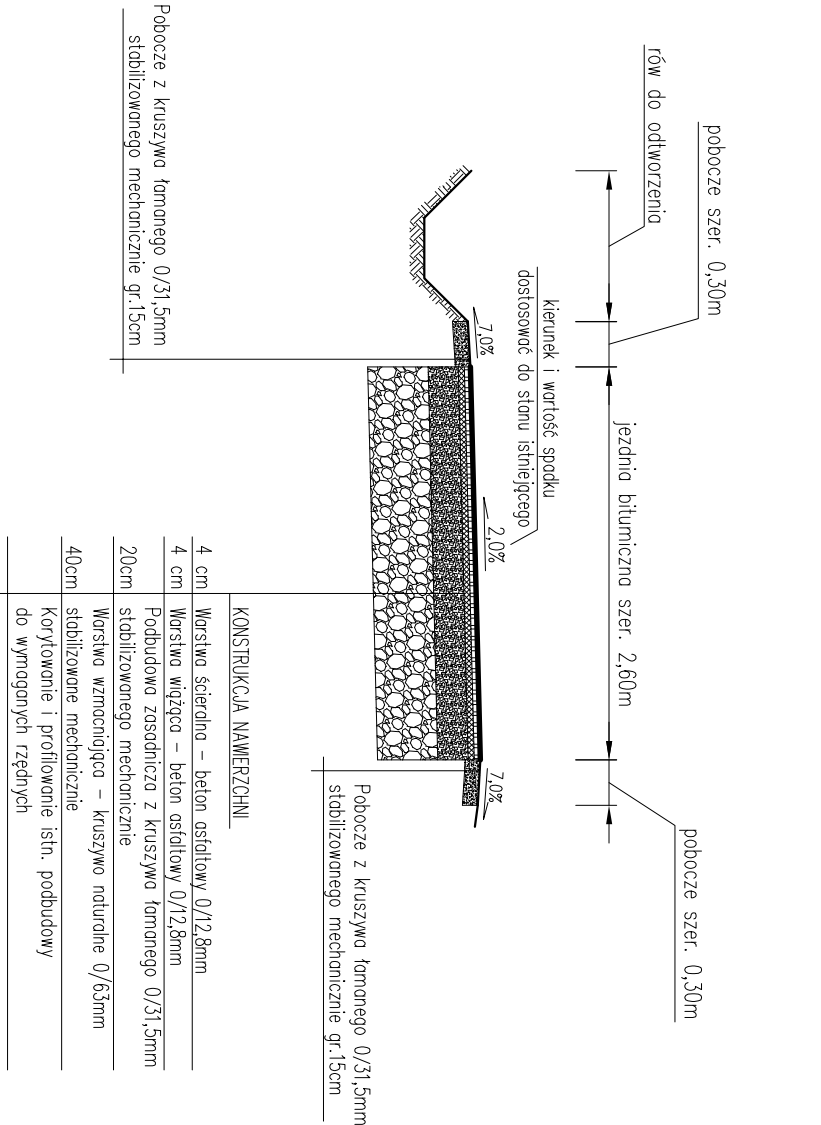


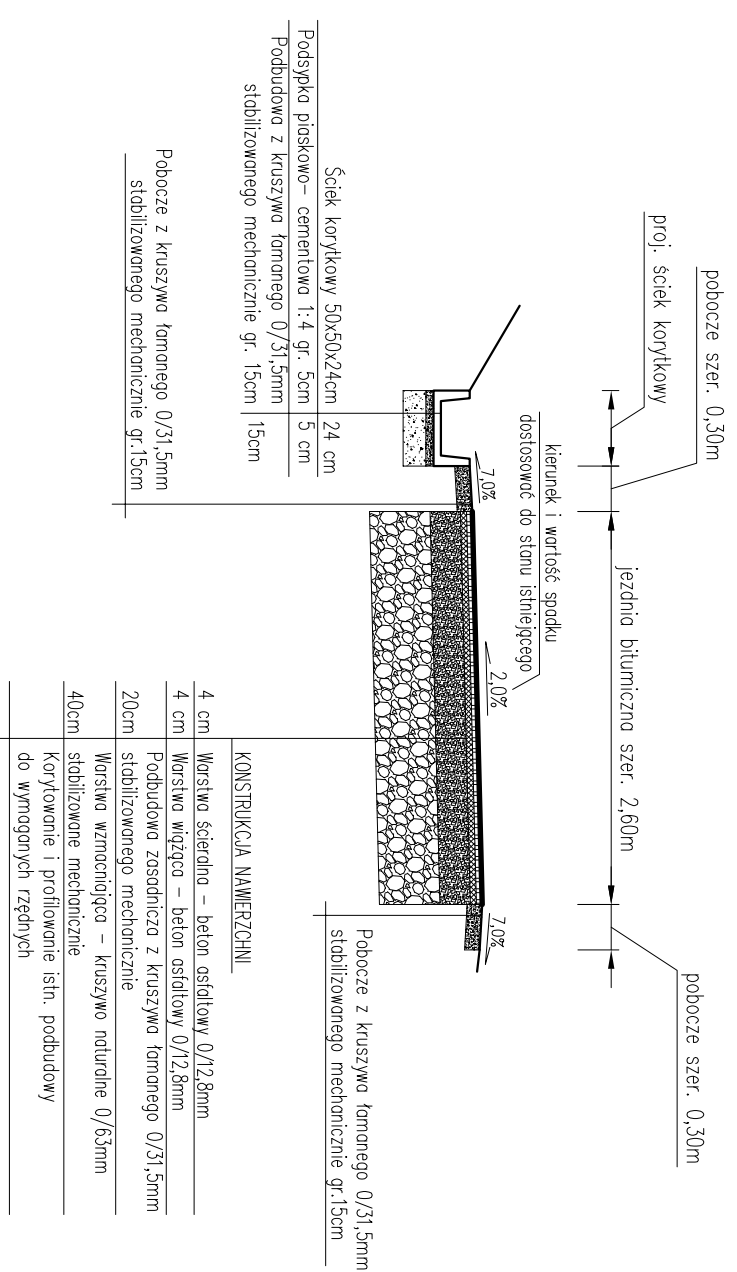
**Przekrój typowy na odcinku
od km 0+030,00 do km 0+048,00**



**Przekrój typowy na odcinku
od km 0+080,00 do km 0+190,00**



**Przekrój typowy na odcinku
od km 0+048,00 do km 0+080,00**



TEMAT OPRAWOWANIA: REMONT DROGI GMINNEJ DO BELKUSA W KM 0+030 - 0+260			
LOKALIZACJA: DZIAŁKI NR 9275, 9276/3, 1153/4 - OBRĘB EWID. KOSZARAWA			
INWESTOR: GMINA KOSZARAWA KOSZARAWA 19 34-332 KOSZARAWA			
STADIUM: PROJ. BUD.	BRANŻA: DROGOWA	DATA: IX 2014 r.	SKALA: 1:50
NAZWA RYSUNKU: PRZEKROJE POPRZECZNE TYPOWE - CZĘŚĆ 1		RYS. NR	2
PROJEKTOWAŁ: mgr inż. Tomasz Kotajny nr upr. SLKI/1898/POOD/07 w specj. drogowej			PODPIS