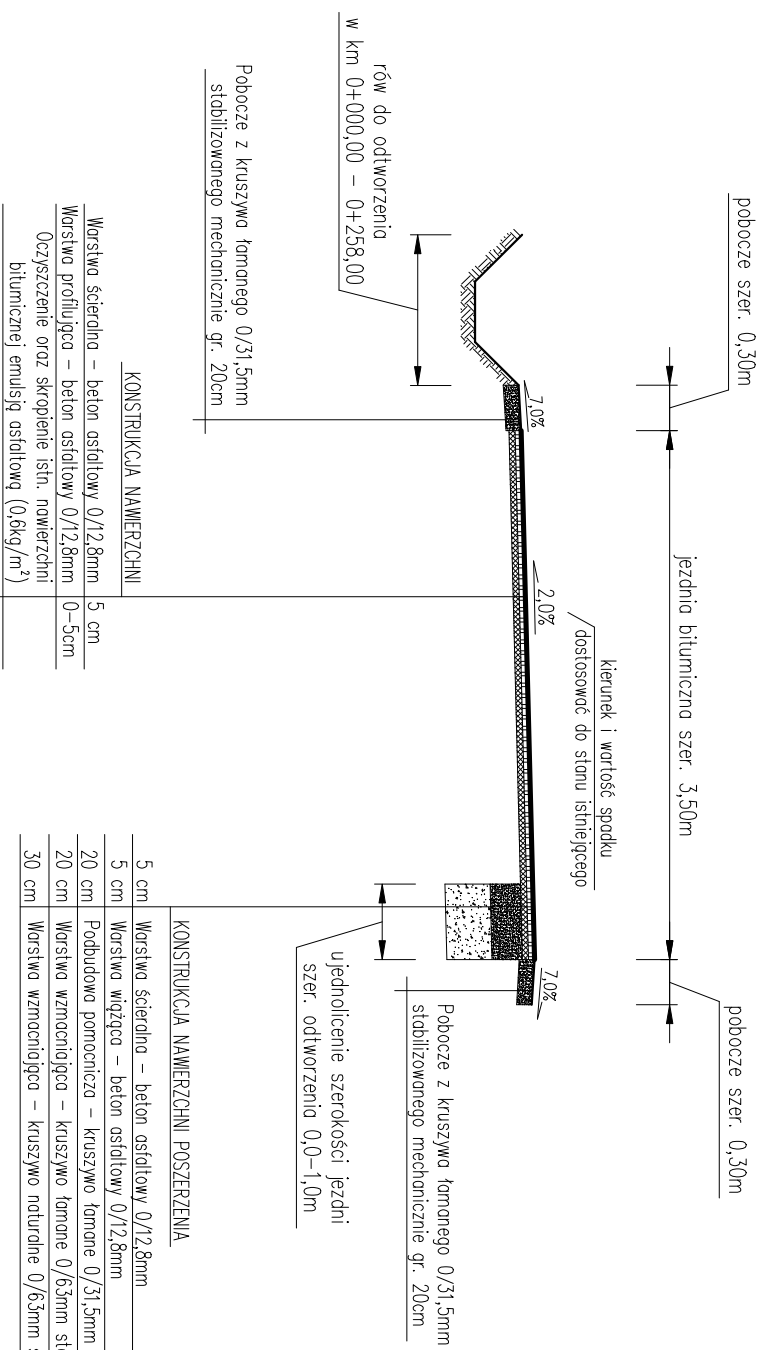
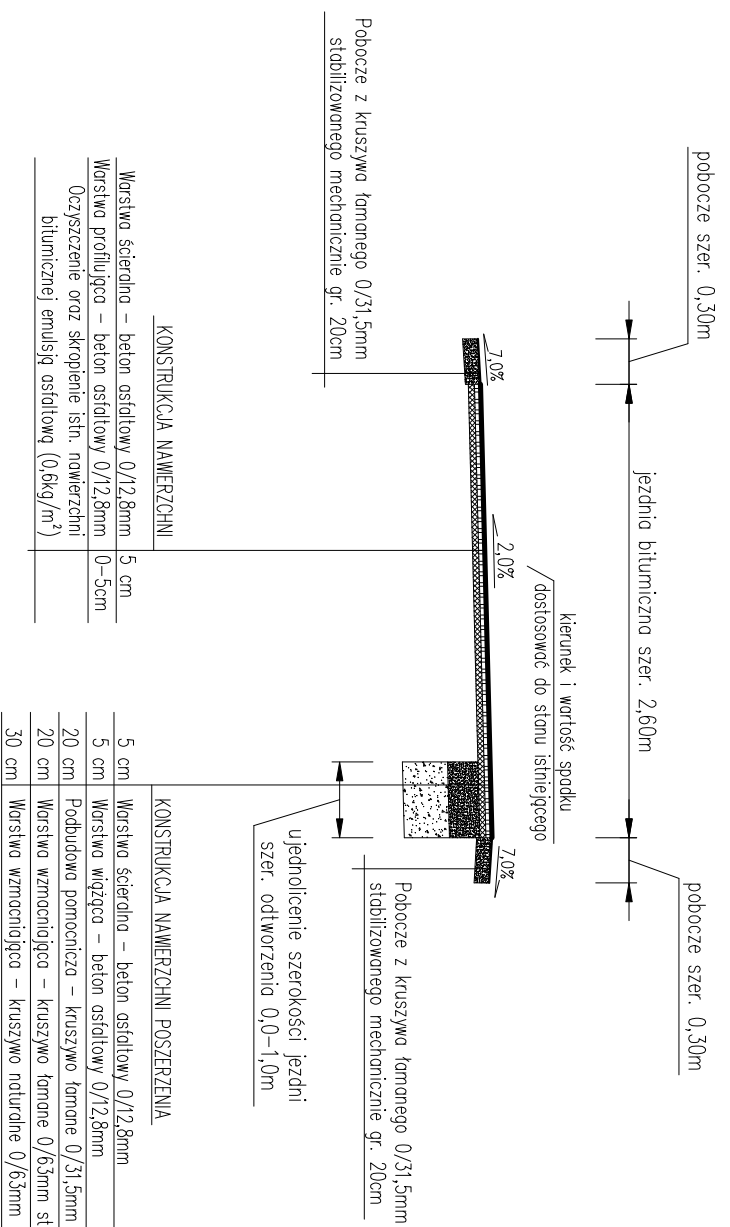


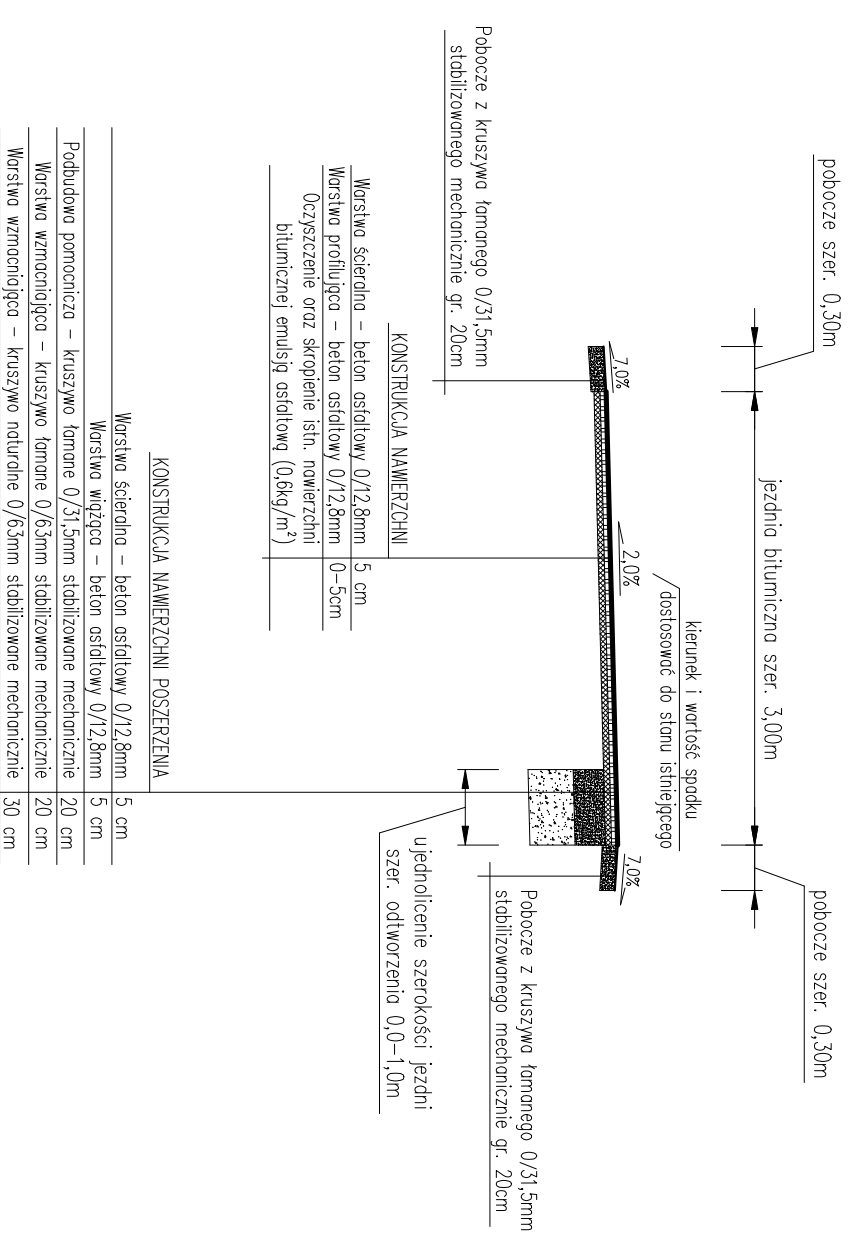
**Przekrój typowy na odcinku
od km 0+000,00 do km 0+258,00**



**Przekrój typowy na odcinku
od km 0+710,00 do km 0+720,00**



**Przekrój typowy na odcinku
od km 0+258,00 do km 0+710,00**



| | | | |
|--|----------------|--------------------|----------------|
| TEMAT OPACOWANIA: | | | |
| REMONT DRÓGI GMINNEJ GRANICZNA W KOSZARAWIE W KM 0+000 - 0+720 | | | |
| LOKALIZACJA: | | | |
| DZIAŁKI NR 9404/2 - OBRĘB EWID. KOSZARAWA | | | |
| INWESTOR: GMINA KOSZARAWA KOSZARAWA 19 34-332 KOSZARAWA | | | |
| STADIUM: | BRANŻA: | DATA: | SKALA: |
| PROJ. BUD. | DRGOWA | VII 2014 r. | 1:50 |
| NAZWA RYSUNKU: | | | RYS. NR |
| PRZEKROJE POPRZECZNE TYPOWE | | | 2 |
| PROJEKTOWAŁ: | | | PODPIS |
| mgr inż. Tomasz Kotajny | | | |
| nr upr. SLK/1898/POD/07 w specj. drogowej | | | |