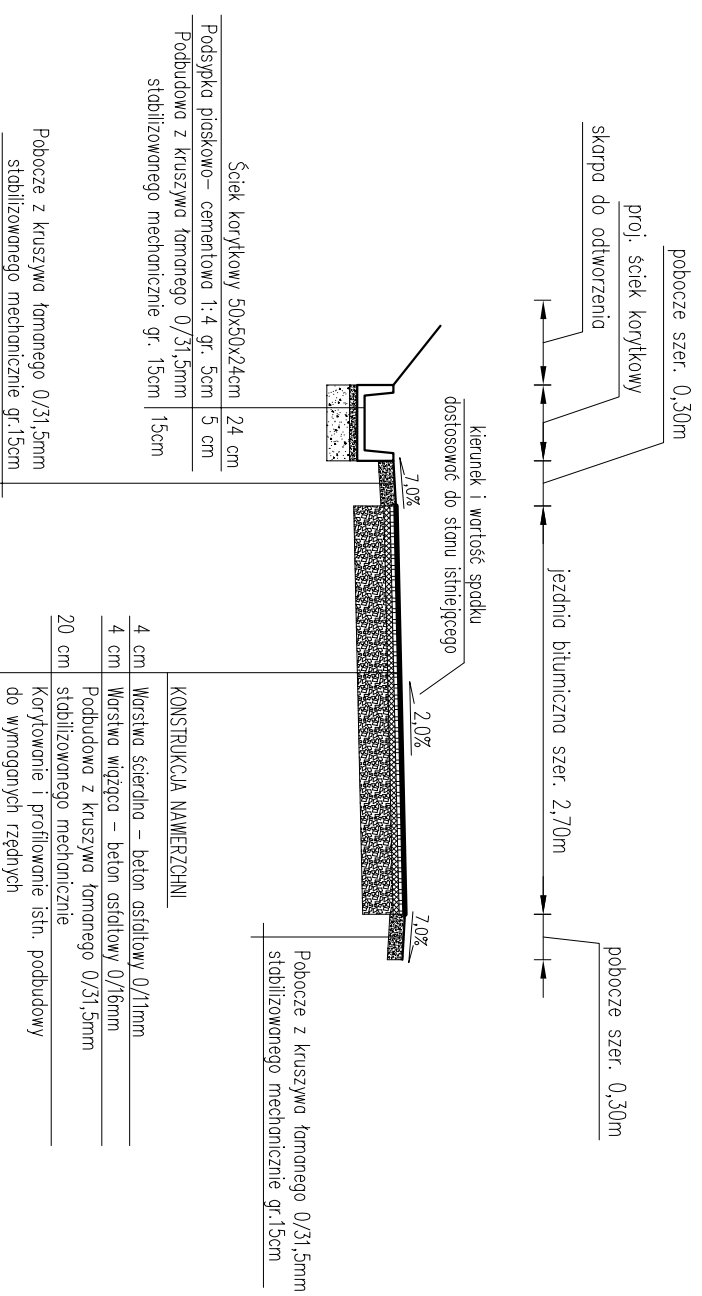
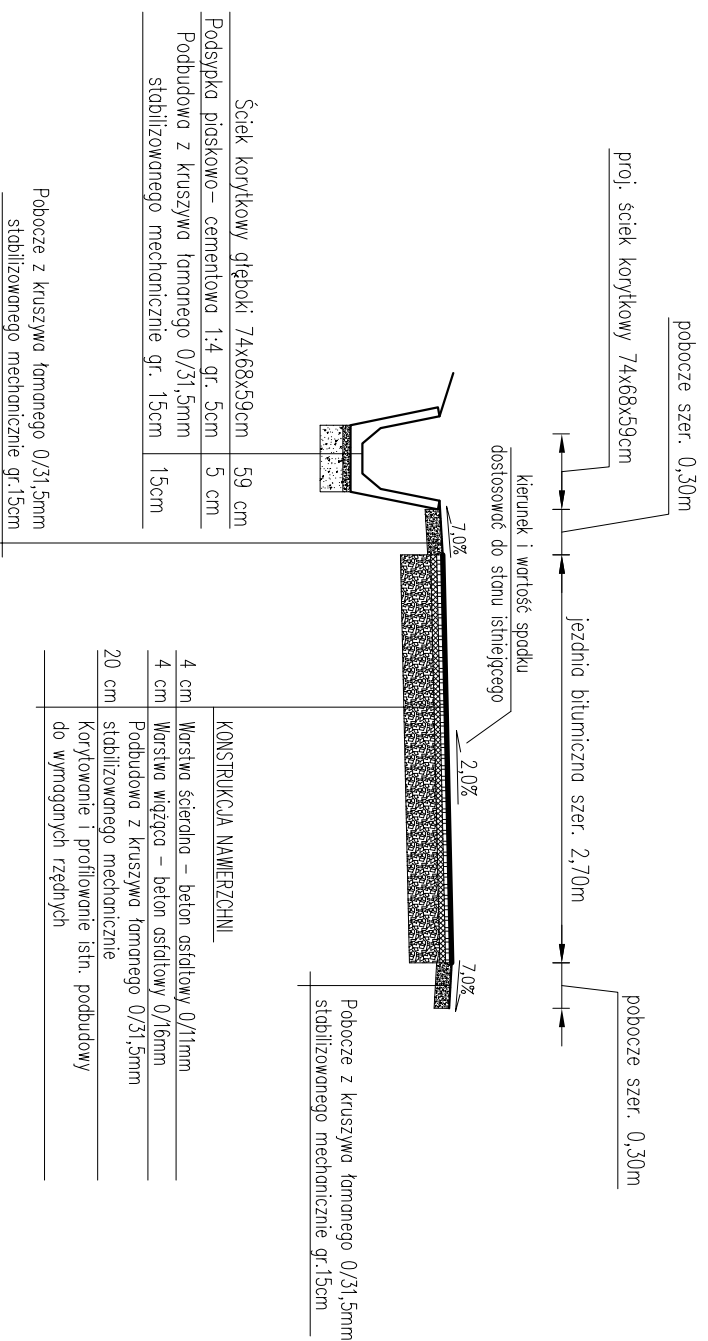


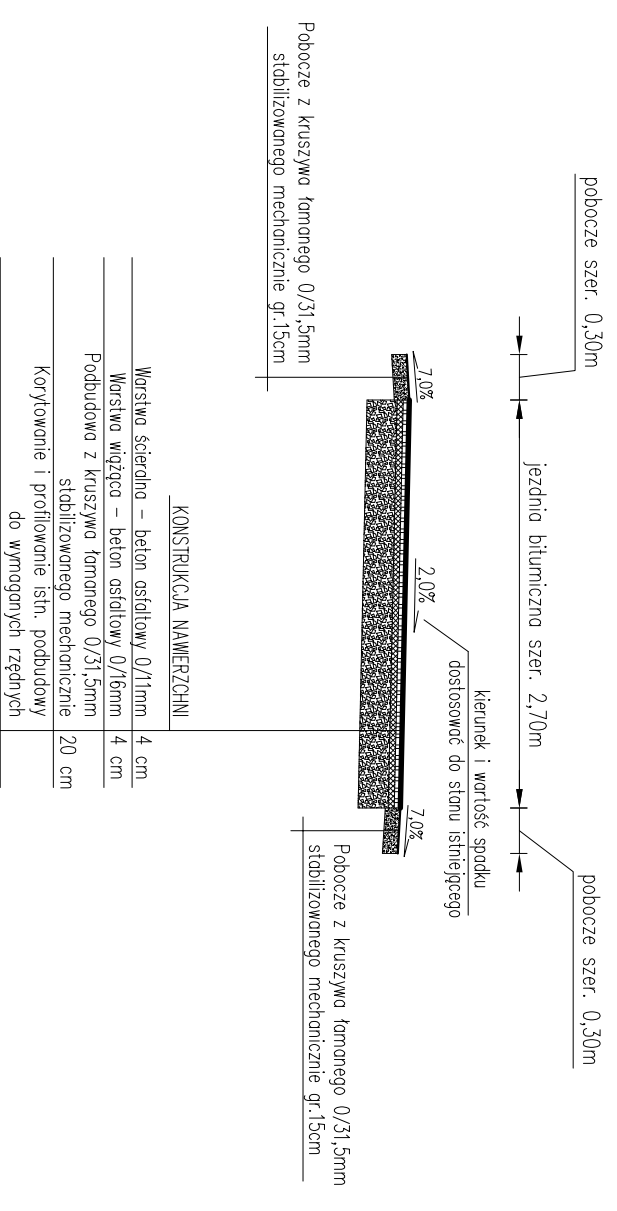
**Przekrój typowy na odcinku
od km 0+501,00 do km 0+658,00**



**Przekrój typowy na odcinku
od km 0+698,50 do km 0+759,00**



**Przekrój typowy na odcinku
od km 0+658,00 do km 0+698,50**



pracownia projektowa KBN PROJEKT		TEMAT OPRACOWANIA: ODBUDOWA DROGI GMINNEJ KLEKOCINY USZKODZONEJ PODCZAS POWODZI W 2010R.	
LOKALIZACJA: DROGA GMINNA - OBRĘB KOSZARAWA			
INWESTOR:	GINNA KOSZARAWA KOSZARAWA 19, 34-332 KOSZARAWA	RS, NR	D-5
STADIUM:	PROJEKT BUD. - WYK.	BRANŻA:	DROGOWA
NAZWA PRYSUNKU:	PRZEKROJE TYPOWE - CZĘŚĆ 2	DATA:	IV 2013 r.
PROJEKTOWAŁ:	mgr inż. Tomasz Kotajny nr upr. SLK171898/POOD/07 w specj. drogowej	PODPIS:	
AUTOR OPRACOWANIA:	mgr inż. Arkadiusz Krzesak upr. nr SLK2182/PIWOK/08	PODPIS:	