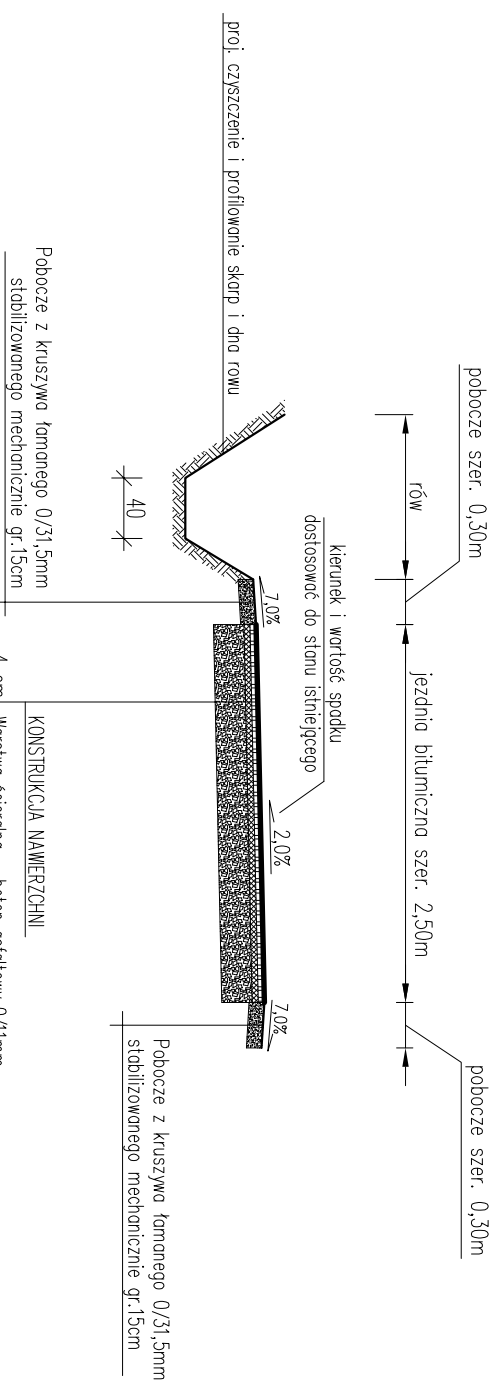
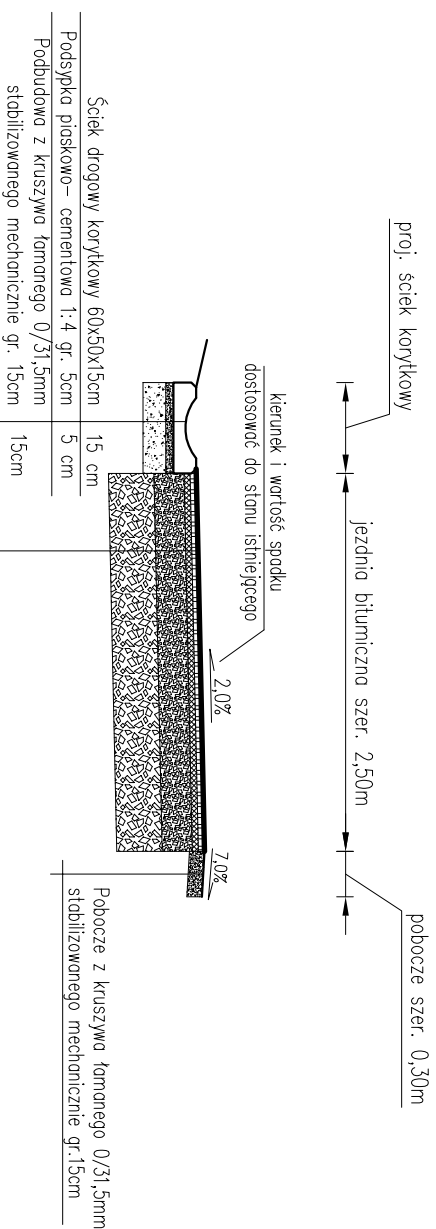


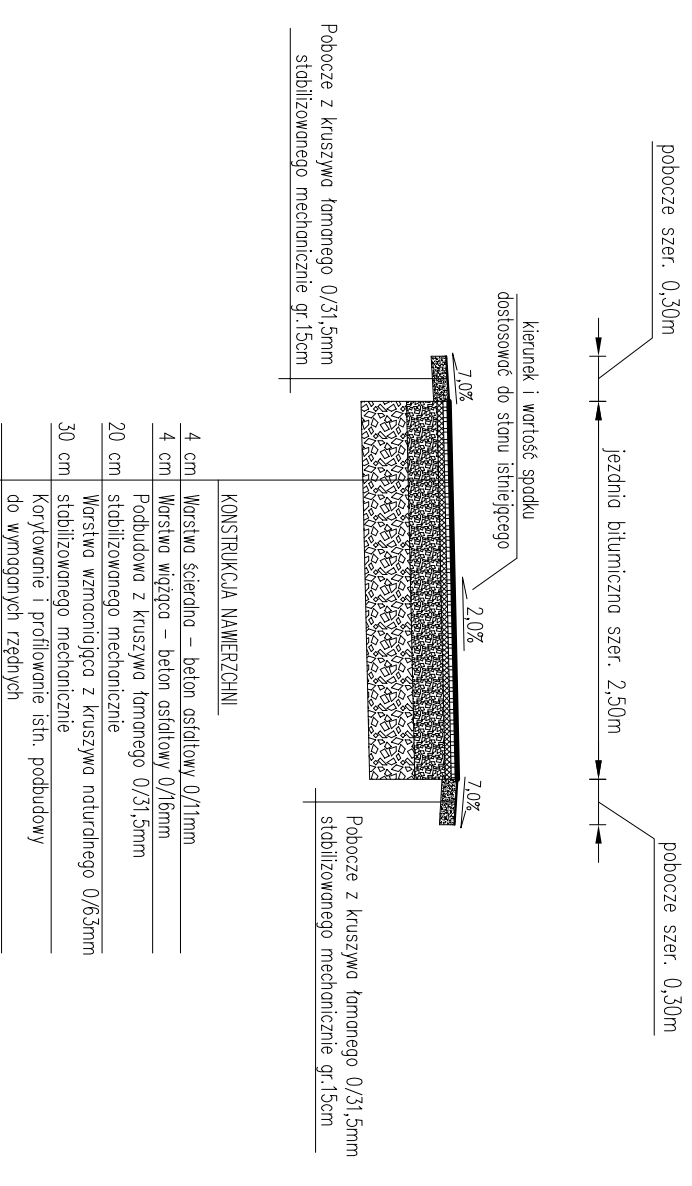
**Przekrój typowy na odcinku
od km 1+000,00 do km 1+031,00**



**Przekrój typowy na odcinku
od km 1+043,00 do km 1+213,00**



**Przekrój typowy na odcinku
od km 1+031,00 do km 1+043,00
od km 1+213,00 do km 1+244,00**



pracownia projektowa KBN PROJEKT	TEMAT OPRACOWANIA: ODBUDOWA DROGI GMINNEJ KLEKOCINY USZKODZONEJ PODCZAS POWODZI W 2010R.
-------------------------------------	--

LOKALIZACJA: DROGA GMINNA - OBRĘB KOSZARAWA	
INWESTOR: GMINA KOSZARAWA KOSZARAWA 19, 34-332 KOSZARAWA	R/S, NR D-6
STADIUM: PROJEKT BUD. - WYK.	BRANŻ: DROGOWA
NAZWA PRYSUNKU: PRZEKROJE TYPOWE - CZĘŚĆ 3	DATA: IV 2013 r.
PROJEKTOWAŁ: mgr inż. Tomasz Kotajny nr upr. SLK/1898/POOD/07 w specj. drogowej	PODPIS:
AUTOR OPRACOWANIA: mgr inż. Arkadiusz Krzesak upr. nr SLK/2182/PWOK/08	PODPIS: