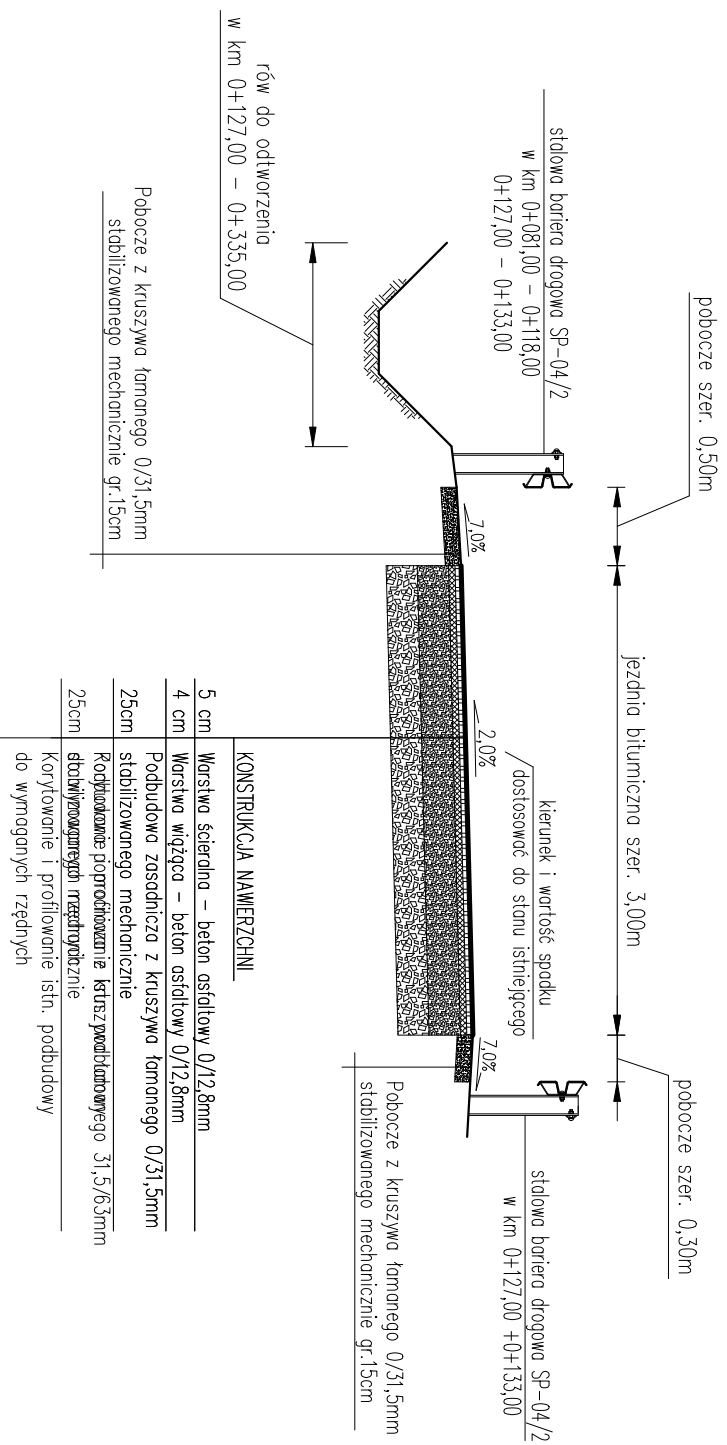
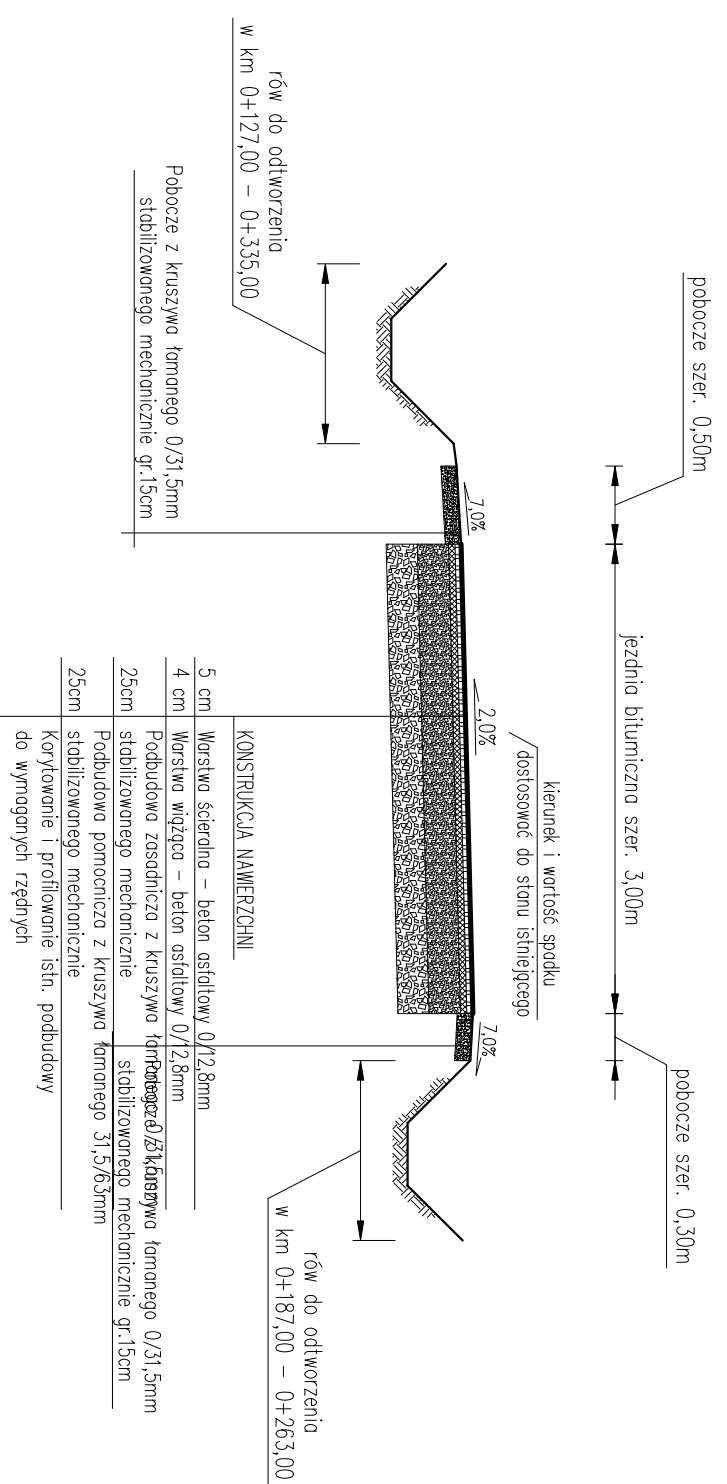


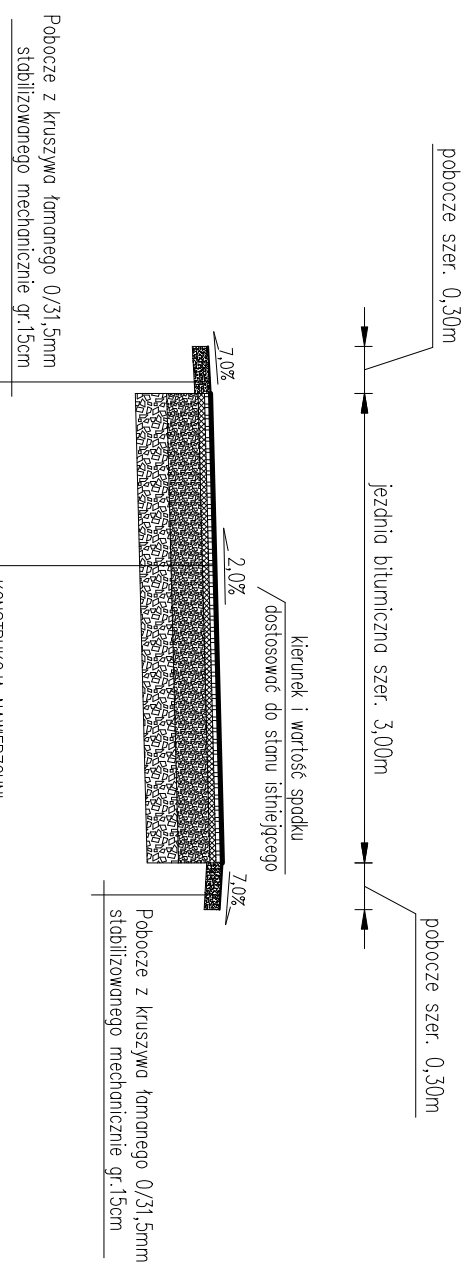
**Przekrój typowy na odcinku
od km 0+062,00 do km 0+187,00**



**Przekrój typowy na odcinku
od km 0+187,00 do km 0+335,00**



**Przekrój typowy na odcinku
od km 0+335,00 do km 0+380,00**



TEMAT OPRACOWANIA:
**REMONT DRÓGI GMINNEJ BROWAREK W KOSZARAWIE
W KM 0+000 - 0+380**

LOKALIZACJA:
DZIAŁKI NR 7710/11, 7720/20, 9418/1 - OBRĘB EWID. KOSZARAWA

INWESTOR:
**GMINA KOSZARAWA
KOSZARAWA 19
34-332 KOSZARAWA**

STADIUM:
PROJ. BUD.

BRANŻA:
DROGOWA

DATA:
VII 2014 r.

SKALA:
1:50

RYŚ. NR
3

PRZEKROJE POPRZECZNE TYPOWE - CZĘŚĆ II

PROJEKTOWAŁ:
mgr inż. Tomasz Kotajny

PODPIS