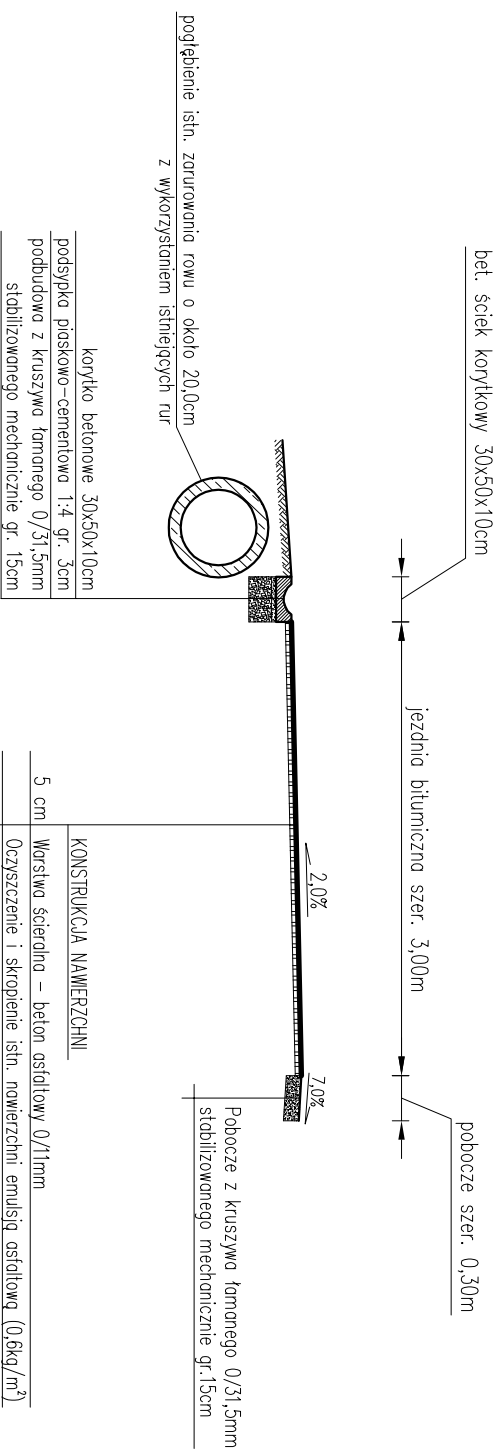
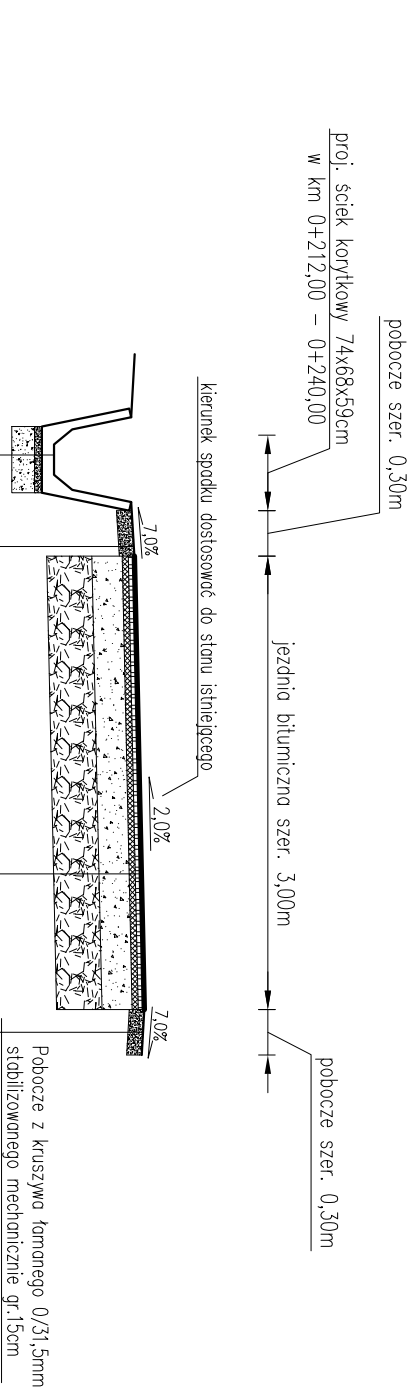


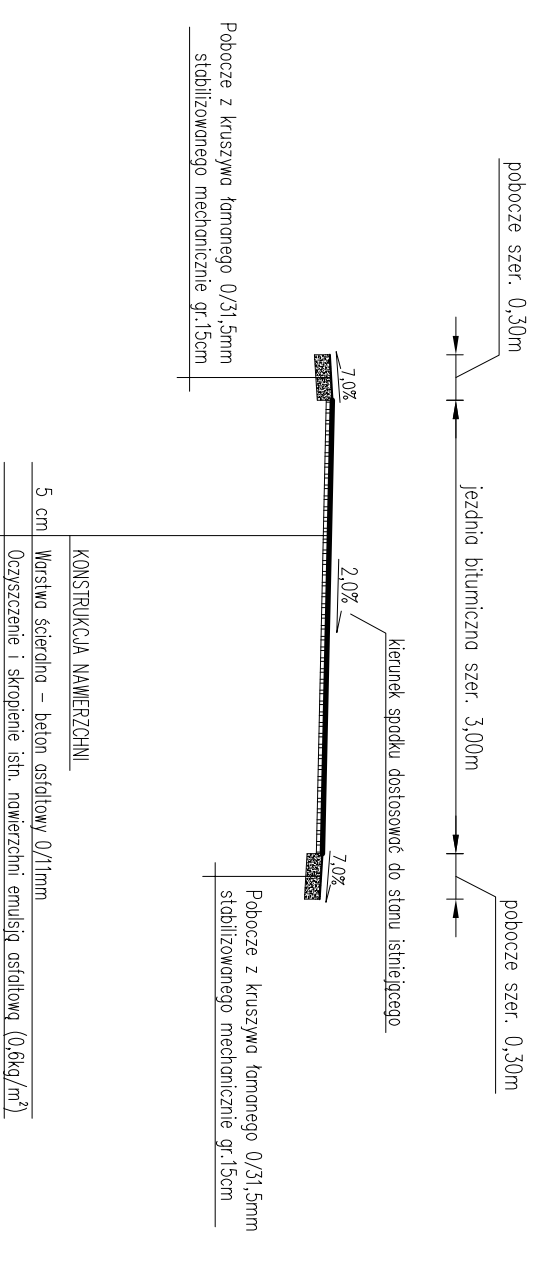
**Przekrój typowy na odcinku
od km 0+000,00 do km 0+035,00**



**Przekrój typowy na odcinku
od km 0+209,00 do km 0+240,00**



**Przekrój typowy na odcinku
od km 0+035,00 do km 0+209,00**



UWAGI:

– istniejącą nawierzchnię bitumiczną na początkowym odcinku o długości ok. 5,0m oraz istn. bitumiczne zjazdy bramowe, należy zřezować na głębokość 5,0cm w celu prawidłowego nowiczenia wysokościowego proj. nawierzchni z nawierzchnią istniejącą

– istniejące wiązki studzienek kontrolujących występujących w posie drogi gminnej należy wyregulować i dostosować wysokościami do projektowanej niwelety jezdnii oraz pochylen podłużnych i poprzecznych proj. nawierzchni jezdnii

TEMAT OPRACOWANIA:

REMONT DROGI GMINNEJ "DO KUBICY"

KM 0+000 - 0+240.

LOKALIZACJA:

DZIAŁKA NR 9292/1 - OBRĘB EWID. KOSZARAWA

INWESTOR: GMINA KOSZARAWA
KOSZARAWA 19
34-332 KOSZARAWA

STADIUM:	BRANŻA:	DATA:	SKALA:
PROJ. BUD.	DROGOWA	VII 2013 r.	1:50

PRZEKROJE TYPOWE

PROJEKTOWAŁ:	PODPIS
mgr inż. Tomasz Kotajny	
nr upr. SLKI/1898/POOD/07 w specj. drogowej	